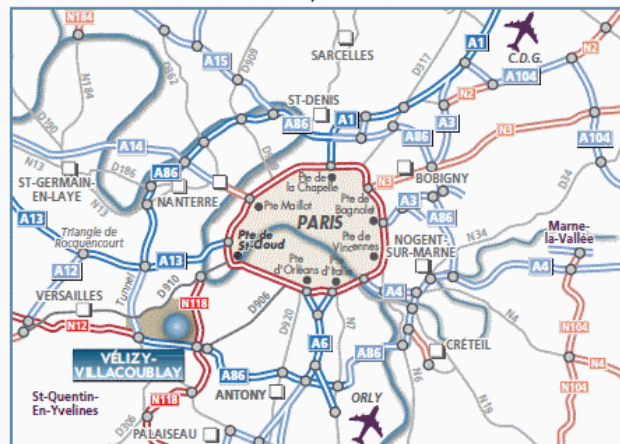


10, rue Marcel Dassault - 78140 Vélizy-Villacoublay
 Tél : +33 (0) 1 61 62 61 62
 Coordonnées GPS: 48.7856 N, 2.2119 E

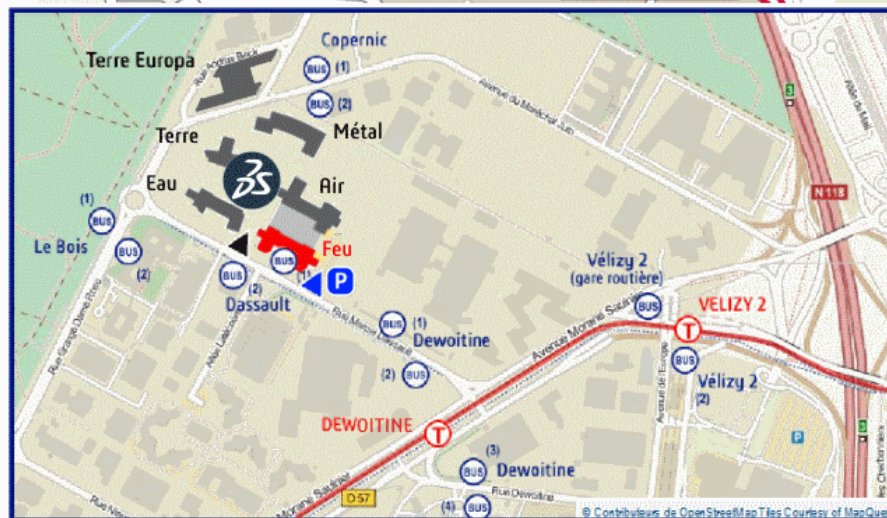
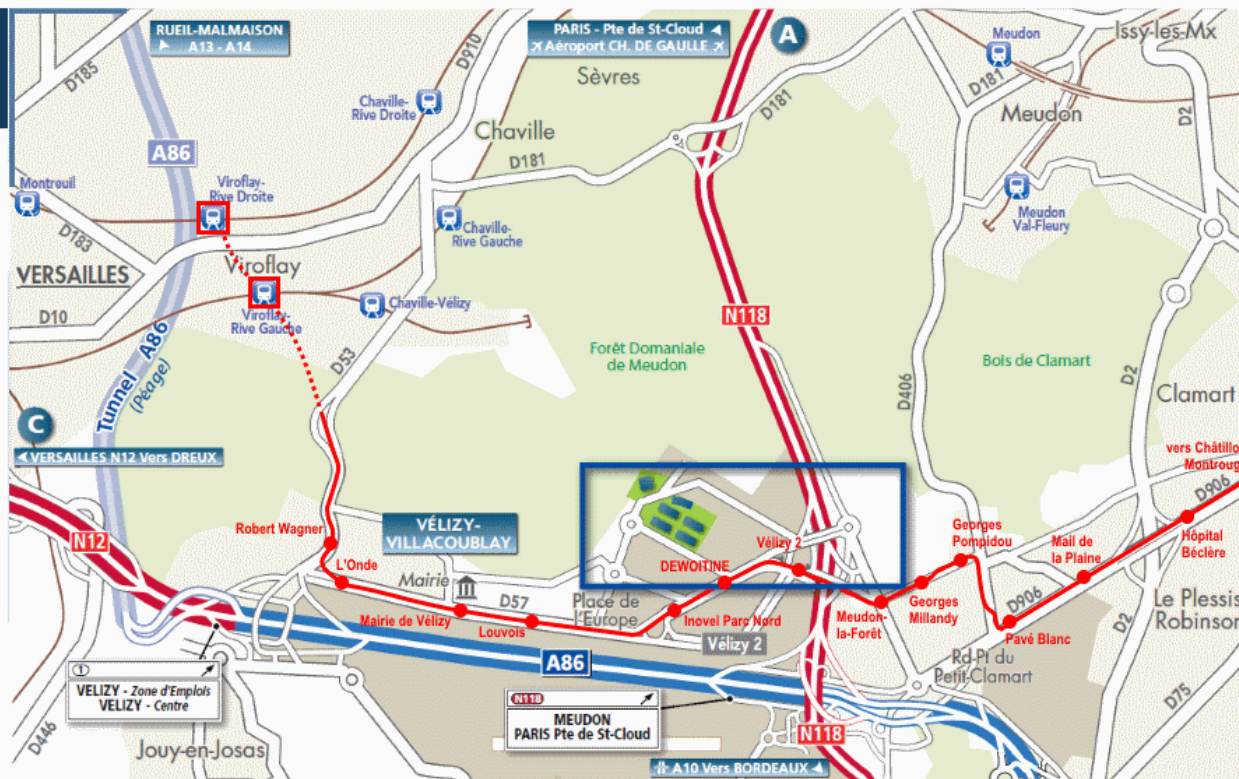


PAR LA ROUTE

- **DEPUIS PARIS PTE DE ST-CLOUD :** Rejoindre la **PORTE DE SAINT-CLOUD**, prendre la D910 en direction de **BOULOGNE / PONT DE SEVRES**. Passer le **PONT DE SEVRES** et prendre la **N118**, direction **CHARTRES / ORLEANS**. Sortie n°3 **VELIZY ZONE D'EMPLOIS**. Continuer sur l'**AVENUE MORANE-SAULNIER**. A 500 m à droite: **RUE MARCEL DASSAULT** (voir loupe)
- **DEPUIS AEROPORT CH. DE GAULLE :** Rejoindre l'**A1** en direction de **PARIS PTE DE LA CHAPELLE**. Emprunter le périphérique extérieur direction **ROUEN** puis **LYON**. Prendre la sortie **BORDEAUX / NANTES** (puis voir itinéraire depuis Paris Pte de St-Cloud ci-dessus)
- **DEPUIS AEROPORT D'ORLY / CRETEIL :** Prendre la **N7** direction **CRETEIL / VERSAILLES**, puis **N186/A86** direction **VERSAILLES**. Bifurquer, après la sortie 30, sur la **N118 PARIS PTE DE ST-CLOUD / MEUDON** puis emprunter immédiatement la sortie 3 **VELIZY ZONE D'EMPLOIS** (puis voir loupe)
- **DEPUIS N12 DREUX / VERSAILLES :** Suivre l'**A86** direction **A6 LYON / ORLY / A4 METZ**. Emprunter la sortie 1 direction **VELIZY ZONE D'EMPLOIS**, franchir l'**A86** et suivre direction **MEUDON / VELIZY 2 / INOVEL PARC NORD** tout de suite à droite. Poursuivre sur l'**AVENUE BREGUET** puis l'**AVENUE DE L'EUROPE** jusqu'à la **PLACE DE L'EUROPE** (hôtel **BEST WESTERN** à la façade noire). Prendre à gauche, devant l'hôtel, la **RUE GRANGE DAME ROSE** jusqu'au 2e rond-point (voir loupe)

TRANSPORT EN COMMUN

- **INFORMATIONS**
 Ile-de-France Mobilités: www.vianavigo.com
- RATP: www.ratp.fr
 Phébus: www.phebus.tm.fr
 Transilien SNCF: www.transilien.com



- **DEPUIS VIROFLAY RIVE DROITE** (Ligne L Paris-St-Lazare - Versailles-RD) OU **VIROFLAY RIVE GAUCHE** (Ligne N Paris-Montparnasse - Versailles-Chantiers et RER C Paris - Versailles-Château-RG / Versailles-Chantiers - St-Quentin):
Tramway T6, station **Dewoitine**
- **DEPUIS LA STATION MUSEE DE SEVRES** (Tramway T2):
 Bus Phébus 45, arrêt **Dassault** (1)
- **DEPUIS LA STATION PONT DE SEVRES** (Métro 9):
 Bus RATP 291, arrêt **Dassault** (1), ou Phébus 40, arrêt **Le Bois** (1)
- **DEPUIS LA STATION CHÂTILLON-MONTRouGE** (métro 13):
Tramway T6, station **Dewoitine**
- **DEPUIS LA GARE DE LA CROIX DE BERNY** (RER B):
 Bus RATP 379, arrêt **Vélizy 2** (gare routière)
- **DEPUIS LES GARES DE MASSY** (RER B et C, TGV):
 Départ Gare Vilmorin: Bus Phébus 60, arrêt **Dassault** (1)
- **AUTRES BUS A PROXIMITE**
 Bus RATP 179 et 390, Phébus 24 et 34, SAVAC 307, MobicAPS 15, Alba trans 91.08

LES INDICATIONS SONT DONNÉES À TITRE INDICATIF ET N'ENGAGENT PAS LA RESPONSABILITÉ DE L'ÉDITEUR - TOUTE REPRODUCTION INÉDITE: BOITIN CARTOGRAPHIQUES © - Tél: 01 41 38 38 38